



GÎTE DE LA DÉCOUVERTE - BESSE-ET- SAINT-ANASTAISE - MASSIF DU SANCY

GÎTE DE LA DÉCOUVERTE - BESSE-ET-SAINT-ANASTAISE

Locations de vacances de 5 à 12 personnes à Besse-
et-Saint-Anastaise - Massif du Sancy

<https://gitedeladecouverte-sancy.fr>



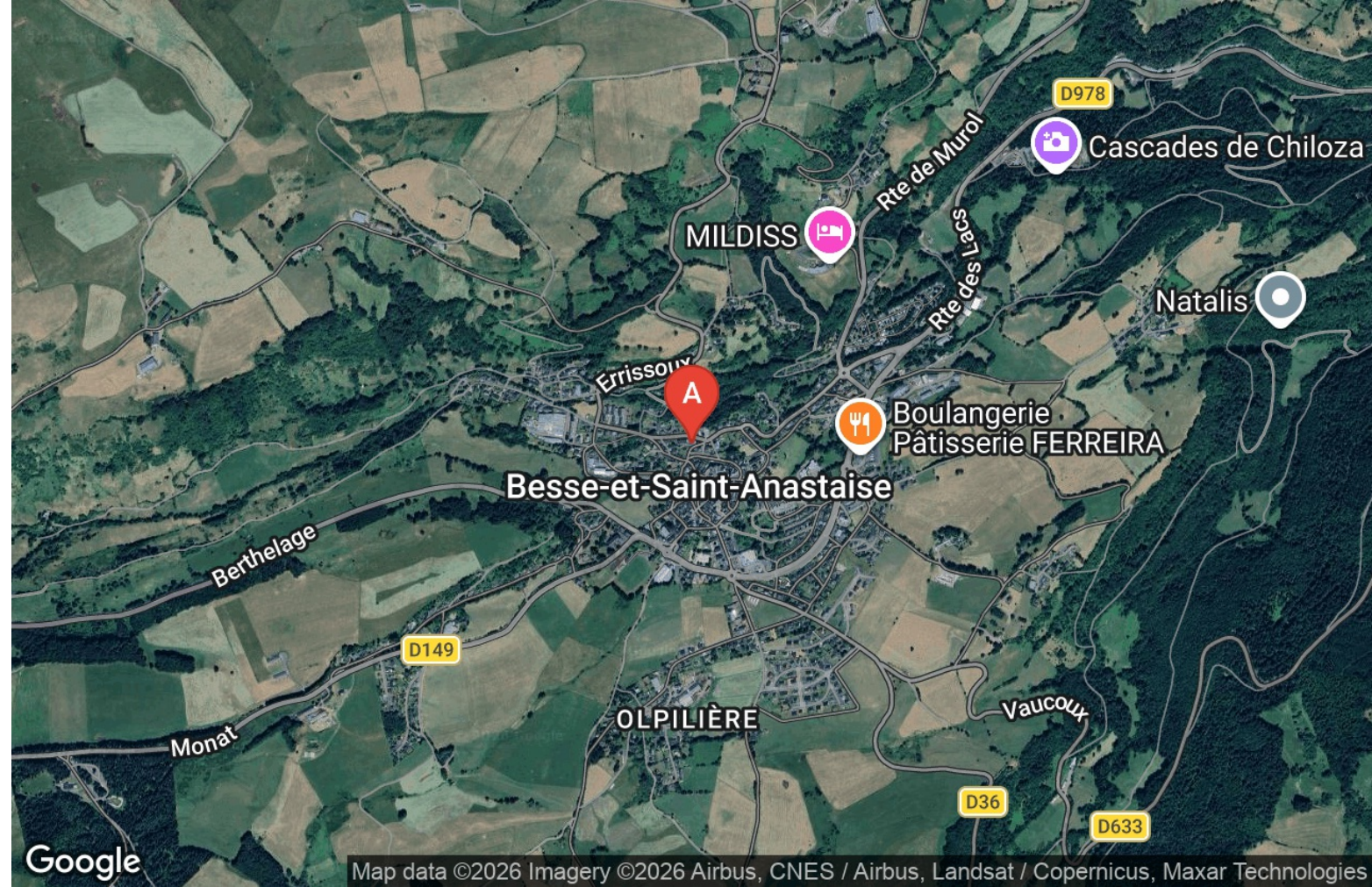
Mireille Boeuf

06 88 49 99 44

A Gîte de la Découverte - Appt le Visiteur - 3* :
12 rue des Carrières 63610 Besse-et-Saint-Anastaise

B Gîte de la Découverte - Appt le Randonneur -
3* : 12 rue des Carrières 63610 Besse-et-Saint-Anastaise

C Gîte de la Découverte - Appt le Skieur - 3* : 12
rue des Carrières 63610 Besse-et-Saint-Anastaise





Gîte de la Découverte - Appt le Visiteur - 3*



Maison



5

personnes
(Maxi: 5
pers.)



2

chambres



70

m²



Agréable gîte situé entre lacs et montagnes dans le Massif du Sancy, qui vous permettra d'apprécier l'accès aux randonnées, aux sports d'hiver où aux sports d'été ainsi qu'aux visites incontournables. (lac Pavin, Puy de Sancy)







Cette maison récemment rénovée, comporte 3 gîtes tout confort avec entrée indépendante et est située dans un endroit calme à deux pas du centre médiéval de Besse. Ce gîte "le Visiteur" 70 m² est équipé pour 5 personnes. (exposition sud) Vous accéderez au logement par un escalier extérieur, et ensuite de plain-pied vous pourrez profiter d'un moment de détente dans le jardin clos où sous la petite véranda. Cuisine ouverte sur séjour/salon tout équipée (four, four micro-ondes, plaque induction, réfrigérateur, congélateur, lave-vaisselle, 1 table avec 6 chaises) salon avec canapé 3 places et TV. Accès WIFI gratuit. 1 salle de bains avec douche et 1 WC séparé. Machine à laver. 2 chambres à l'étage 1 avec 2 lits simples 80x200 et 1 avec 2 lits simples accolés de 80x200 + 1 lit simple de 80x200. Couettes, oreillers et tapis de bains fournis. A vous d'emmener, draps, serviettes et linge de maison. Pour l'été, salon de jardin et barbecue charbon de bois à disposition. Place de parking dans cour clôturée. Accessoires bébé sur demande : lit bébé, chaise haute, baignoire. Forfait ménage 70€. Location de draps lavables (15€ pour lit double et 10€ pour lit simple). Caution 500€ par chèque à l'arrivée. Taxe de séjour + Taxe additionnelle Départementale 2026 : 1,21€/jour et par adulte de 18 ans et plus. Accès à un garage collectif aux 3 gîtes sur demande. Départ navette pour la station à 400 m. En cas d'arrivée tardive une boîte à clés est à disposition.



Pièces et équipements

<i>Chambres</i>	Chambre(s): 2 Lit(s): 3 dont lit(s) 1 pers.: 1 dont lit(s) 2 pers.: 2 1 chambre avec 2 lits de 80x200 accolés (soit 160x200) 1 chambre avec 2 lits de 80x200 accolés (soit 160x200) + 1 lit de 80x200 Couettes 2 de 220x240 et 1 de 140x200	
<i>Salle de bains / Salle d'eau</i>	Salle de bains avec douche Sèche cheveux Sèche serviettes Salle(s) d'eau (avec douche): 1 Salle d'eau avec douche, lavabos et sèche-serviettes. Tapis de bains fournis.	
<i>WC</i>	WC: 1 WC indépendants 1 WC séparé.	
<i>Cuisine</i>	Cuisine américaine Appareil à fondue Appareil à raclette Congélateur Four Four à micro ondes Lave vaisselle Réfrigérateur Cuisine ouverte sur salon/séjour, entièrement équipée.	
<i>Autres pièces</i>	Séjour	Véranda
<i>Media</i>	Télévision	Wifi
<i>Autres équipements</i>	Lave linge privatif	Matériel de repassage
<i>Chauffage / AC</i>	Chauffage	
<i>Extérieur</i>	Abri pour vélo ou VTT Salon de jardin	Barbecue Terrain clos
<i>Divers</i>	Local commun aux 3 gîtes sur demande. Possibilité de mettre VTT, remorques.	

Infos sur l'établissement

 <i>Communs</i>	Entrée indépendante	
 <i>Activités</i>	Local à skis Local commun aux 3 gîtes sur demande pour y entreposer VTT, remorques... Possibilité de mettre également les skis dans placard fermé de la véranda.	
 <i>Réseaux</i>	Accès Internet internet avec WIFI gratuit dans le logement.	
 <i>Stationnement</i>	Parking	Parking privé
 <i>Services</i>	Location de draps et/ou de linge	Nettoyage / ménage
 <i>Extérieurs</i>		

A savoir : conditions de la location

Arrivée Les Arrivées se font à partir de 16h.

Départ Les départs se font entre 8h et 10h.

*Langue(s)
parlée(s)*

*Annulation/
Prépaiement/
Dépot de
garantie* Un chèque caution de 500€ vous sera demandé à l'arrivée. Restitué après état des lieux le jour de la sortie ou transmis par courrier. (déductions faites des dégradations éventuelles).

*Moyens de
paiement* Chèques bancaires et postaux Espèces
Virement bancaire

Ménage

*Draps et Linge
de maison* Possibilité de louer des draps lavables (15€ par lit double et 10€ par lit simple)

*Enfants et lits
d'appoints* Lit bébé
Sur demande : lit bébé, table à langer ou matelas à langer, baignoire, chaise haute.
sans supplément.

*Animaux
domestiques* Les animaux sont admis.
Un seul animal est admis avec supplément de 5€/jour.
Propre, tatoué et vacciné (à jour de ses vaccins)
Les chiens d'attaque (1ère catégorie sont refusés).

Tarifs (au 08/06/26)

Gîte de la Découverte - Appt le Visiteur - 3*

Tarifs en €:	Tarif 1 nuit en semaine (L, M, M, J, D)	Tarif 1 nuit en weekend (V ou S)	Tarif 2 nuits weekend (V+S)	Tarif 7 nuits semaine
du 16/05/2026 au 30/05/2026				500€
du 30/05/2026 au 04/07/2026				450€
du 04/07/2026 au 11/07/2026				500€
du 11/07/2026 au 18/07/2026				550€
du 18/07/2026 au 25/07/2026				650€
du 25/07/2026 au 01/08/2026				700€
du 01/08/2026 au 22/08/2026				700€
du 22/08/2026 au 29/08/2026				600€
du 29/08/2026 au 05/09/2026				500€
du 05/09/2026 au 14/11/2026				400€
du 14/11/2026 au 19/12/2026				450€
du 19/12/2026 au 26/12/2026				650€
du 26/12/2026 au 02/01/2027				750€
du 02/01/2027 au 06/02/2027				500€



Gîte de la Découverte - Appt le Randonneur - 3*



Maison



8

personnes
(Maxi: 8
pers.)



3

chambres



100

m²



Agréable gîte situé entre lacs et montagnes dans le Massif du Sancy, qui vous permettra d'apprécier l'accès aux randonnées, aux sports d'hiver où sports d'été ainsi qu'aux visites incontournables. (lac Pavin, Puy de Sancy)

Cette maison récemment rénovée, comporte 3 gîtes tout confort avec entrée indépendante, est située dans un endroit calme à deux pas du centre médiéval de Besse. Ce gîte "le Randonneur" 100 m2 est équipé pour 8 personnes. De plain pied, vous apprécierez sa véranda et son jardin clos pour vous détendre (exposé est). Sa situation idéale à proximité des commerces et restaurants vous permettra de goûter aux spécialités locales. Il possède une cuisine ouverte sur le séjour entièrement équipée (lave-vaisselle, four et four micro-ondes, plaque induction, réfrigérateur, congélateur, table et fer à repasser, cafetière, bouilloire, grille pains, 1 table et 8 chaises...) Un salon indépendant avec 1 canapé-lit 3 places et 1 canapé 2 places, 1 télévision. Trois chambres avec lits de 80x200. Une salle de bains avec douche, un lave-linge et 1 WC séparé et 1 salle de bains avec WC. Accès au wifi gratuit. Pour l'été, salon de jardin et barbecue charbon de bois à disposition. Option ménage : 110€. Accessoires bébé sur demande : lit bébé, chaise haute, baignoire. Location de draps lavables (15€ pour lit double et 10€ pour lit simple). Taxe de séjour + Taxe additionnelle Départementale 2026 : 1,21€ /jour et par adulte de 18 ans et plus . Caution 1000€ par chèque à l'arrivée. Place gratuite devant le logement. Accès à un garage collectif aux 3 gîtes sur demande. Départ navette pour la station à 500 m. En cas d'arrivée tardive une boîte à clés est à disposition.



Pièces et équipements

<i>Chambres</i>	Chambre(s): 3 Lit(s): 4	dont lit(s) 1 pers.: 0 dont lit(s) 2 pers.: 4
<i>Salle de bains / Salle d'eau</i>	Salle de bains avec douche	Sèche cheveux
<i>WC</i>	WC indépendants	
<i>Cuisine</i>	Cuisine américaine Appareil à raclette	Appareil à fondue
	Congélateur Four à micro ondes	Four Lave vaisselle
<i>Autres pièces</i>	Séjour	Véranda
<i>Media</i>	Télévision	
<i>Autres équipements</i>	Matériel de repassage	
<i>Chauffage / AC</i>		
<i>Exterieur</i>	Abri pour vélo ou VTT Salon de jardin	Barbecue Terrain clos
<i>Divers</i>		

Infos sur l'établissement

Communs

Activités Local à skis

Réseaux

P *Stationnement* Parking Parking privé

Services Location de draps et/ou de linge

Extérieurs

A savoir : conditions de la location

Arrivée

Départ

*Langue(s)
parlée(s)*

*Annulation/
Prépaiement/
Dépot de
garantie*

*Moyens de
paiement* Chèques bancaires et postaux Espèces

Ménage

*Draps et Linge
de maison*

*Enfants et lits
d'appoints* Lit bébé

*Animaux
domestiques* Les animaux sont admis.

Tarifs (au 08/06/26)

Gîte de la Découverte - Appt le Randonneur - 3*

Tarifs en €:	Tarif 1 nuit en semaine (L, M, M, J, D)	Tarif 1 nuit en weekend (V ou S)	Tarif 2 nuits weekend (V+S)	Tarif 7 nuits semaine
du 16/05/2026 au 30/05/2026				800€
du 30/05/2026 au 04/07/2026				700€
du 04/07/2026 au 11/07/2026				800€
du 11/07/2026 au 18/07/2026				900€
du 18/07/2026 au 25/07/2026				900€
du 25/07/2026 au 01/08/2026				1000€
du 01/08/2026 au 22/08/2026				1100€
du 22/08/2026 au 29/08/2026				900€
du 29/08/2026 au 05/09/2026				800€
du 05/09/2026 au 14/11/2026				700€
du 14/11/2026 au 19/12/2026				750€
du 19/12/2026 au 26/12/2026				1300€
du 26/12/2026 au 02/01/2027				1400€
du 02/01/2027 au 06/02/2027				900€



Gîte de la Découverte - Appt le Skieur - 3*



Maison



12
personnes
(Maxi: 12
pers.)



5
chambres



120
m²



Agréable gîte situé entre lacs et montagnes dans le Massif du Sancy, qui vous permettra d'apprécier l'accès aux randonnées, aux sports d'hiver ou sports d'été ainsi qu'aux visites incontournables. (lac Pavin, Puy de Sancy)

Cette maison récemment rénovée, comporte 3 gîtes tout confort avec entrée indépendante et est située dans un endroit calme à deux pas du centre médiéval de Besse. Ce gîte "le Skieur" 120 m2 est équipé pour 12 personnes. Après un accès par la terrasse vous apprécierez sa grande véranda pour vous détendre (exposé sud). Sa situation idéale à proximité des commerces et restaurants vous permettra de goûter aux spécialités locales. Il possède une cuisine ouverte sur le salon/séjour entièrement équipée (lave-vaisselle, four et four micro-ondes, plaque induction, réfrigérateur, congélateur, lave-linge, 1 télévision avec chaînes accessible par Chromecast) 2 chambres au rez-de-chaussée, 1 salle de bains avec douche et 1 WC séparé, à l'étage 2 chambres et 1 dortoir sans fenêtre, une salle de bains avec douche et un WC séparé. Accès au wifi gratuit. Pour l'été, salon de jardin et barbecue à charbon de bois à disposition. Forfait ménage : 150€. Accessoires bébé sur demande : lit bébé, chaise haute, baignoire. Location de draps lavables (15€ pour lit double et 10€ pour lit simple). Taxe de séjour + Taxe additionnelle Départementale 2026 : 1,21€/jour et par adulte de 18 ans et plus. Caution 1200€ par chèque à l'arrivée Place gratuite devant le logement. Accès à un garage collectif aux 3 gîtes sur demande. Départ navette pour la station à 500 m. En cas d'arrivée tardive une boîte à clés est à disposition.





Pièces et équipements

<i>Chambres</i>	Chambre(s): 5 Lit(s): 7	dont lit(s) 1 pers.: 2 dont lit(s) 2 pers.: 5
<i>Salle de bains / Salle d'eau</i>	Salle de bains avec douche Salle(s) de bains (avec baignoire): 2	Sèche cheveux
<i>WC</i>	WC: 2 WC indépendants	
<i>Cuisine</i>	Cuisine américaine Congélateur Four à micro ondes	Appareil à raclette Four Lave vaisselle
<i>Autres pièces</i>	Séjour Véranda	Terrasse
<i>Media</i>	Télévision	
<i>Autres équipements</i>	Matériel de repassage	
<i>Chauffage / AC</i>		
<i>Exterieur</i>	Abri pour vélo ou VTT Salon de jardin	Barbecue
<i>Divers</i>		

Infos sur l'établissement



Communs



Activités


Local à skis



Réseaux



Stationnement



Services

Location de draps et/ou de linge

Nettoyage / ménage



Extérieurs

A savoir : conditions de la location

Arrivée

Départ

*Langue(s)
parlée(s)*

*Annulation/
Prépaiement/
Dépot de
garantie*

*Moyens de
paiement* Chèques bancaires et postaux Espèces

Ménage

*Draps et Linge
de maison*

*Enfants et lits
d'appoints* Lit bébé

*Animaux
domestiques* Les animaux sont admis.

Tarifs (au 08/06/26)

Gîte de la Découverte - Appt le Skieur - 3*

Tarifs en €:	Tarif 1 nuit en semaine (L, M, M, J, D)	Tarif 1 nuit en weekend (V ou S)	Tarif 2 nuits weekend (V+S)	Tarif 7 nuits semaine
du 16/05/2026 au 30/05/2026				1100€
du 30/05/2026 au 04/07/2026				1000€
du 04/07/2026 au 11/07/2026				1100€
du 11/07/2026 au 18/07/2026				1200€
du 18/07/2026 au 25/07/2026				1200€
du 25/07/2026 au 01/08/2026				1200€
du 01/08/2026 au 22/08/2026				1400€
du 22/08/2026 au 29/08/2026				1100€
du 29/08/2026 au 05/09/2026				1000€
du 05/09/2026 au 14/11/2026				1000€
du 14/11/2026 au 19/12/2026				1100€
du 19/12/2026 au 26/12/2026				1650€
du 26/12/2026 au 02/01/2027				1750€
du 02/01/2027 au 06/02/2027				1200€

Mes recommandations

Découvrir le Massif du Sancy

Toutes les activités et Loisirs

OFFICE DE TOURISME DU MASSIF DU SANCY

WWW.SANCY.COM

MASSIF DU
SANCY



Auvergne France



Le Sancy

☎ 04 73 79 50 13
3 place Alfred Pipet

🌐 <http://www.hotel-sancy-besse.com>

0.1 km

📍 Besse-et-Saint-Anastaise



Brasserie. Spécialités auvergnates, au cœur de Besse.



La Souillarde

☎ 06 76 02 56 50
Place de la Gayme

0.2 km

📍 Besse-et-Saint-Anastaise



Petit restaurant typique dans le centre médiéval de Besse, cuisine traditionnelle.



Le Bessoi

☎ 04 73 79 56 63
1 place de la Gayme

0.2 km

📍 Besse-et-Saint-Anastaise



Restauration traditionnelle, spécialités régionales, crêperie



Brasserie du Lac Pavin

☎ 04 73 87 62 26
Au bord du lac Pavin

🌐 <https://www.restaurant-lac-pavin.fr/>

3.9 km

📍 Besse-et-Saint-Anastaise



Brasserie, cuisine 100% élaborée maison, produits locaux, circuit court. Possibilité de se restaurer en terrasse ou salle à l'étage.



L'Auberge du Bougnat

☎ 04 73 88 67 84
80 route de la Forêt

🌐 <http://www.aubergedubougnat.com>

4.2 km

📍 Saint-Victor-la-Rivière



Cuisine gourmande et généreuse. Truffade réputée. Ambiance et cadre chaleureux. Maître Restaurateur. 20 ans à votre service. Plats à emporter sur commande. Soyez les bienvenus chez nous !

Mes recommandations (suite)

Découvrir le Massif du Sancy

Toutes les activités et Loisirs

OFFICE DE TOURISME DU MASSIF DU SANCY
WWW.SANCY.COM

MASSIF DU
SANCY



Auvergne France



La Bergerie

☎ 04 73 79 61 06
Ronde de Vassivière

🌐 <https://www.labergerie-superbesse.com>

6.3 km
📍 Super-Besse



Ancienne bergerie rénovée, terrasse chauffée. Spécialités auvergnates



Le Picotin

☎ 04 73 62 37 10
Rue George Sand

🌐 <http://www.lepicotin63.fr/>

6.7 km
📍 Murot



Restaurant-Pizzeria, pizzas cuites au feu de bois, truffade, fondue au St Nectaire, burger auvergnat. Réservation fortement conseillée



Le Grillon

☎ 04 73 88 60 66
95 route du Chambon

🌐 <http://hotel-grillon.com>

6.8 km
📍 Chambon-sur-Lac



Nous vous accueillons dans un cadre chaleureux et familial. Cuisine gourmande et authentique au rendez-vous.



L'Auberge de Moneaux

☎ 04 73 69 42 88
Moneaux

6.8 km
📍 Chambon-sur-Lac



Située dans le village de Moneaux, plats régionaux sur commande : truffade, potée, chou farci, coq au vin, viande de Salers. Menu du jour (midi) en semaine. Repas à emporter sur commande.



Aux 500 Diables

☎ 04 73 88 81 71
31 route de Chambon-des-Neiges

🌐 <http://www.500diables.com>

7.6 km
📍 Chambon-sur-Lac



Cuisine du terroir élaborée à partir de produits frais et locaux, cadre montagnard, terrasse sur place et à emporter.

Mes recommandations (suite)

Découvrir le Massif du Sancy

Toutes les activités et Loisirs

OFFICE DE TOURISME DU MASSIF DU SANCY
WWW.SANCY.COM

MASSIF DU
SANCY



Auvergne France



Les Baladins

☎ 04 73 88 51 35

23 avenue du Dr Roux

🌐 <http://www.lesbaladins-lamusette.com>

8.8 km

📍 Saint-Nectaire



Cuisine traditionnelle et gourmande en salle ou terrasse : fondue au St-Nectaire, truffade, truite Auvergnate, viandes ...



Le Buron du Col

☎ 04 73 22 14 25

Col de la Croix Morand

🌐 <https://www.buronducol.fr/>

11.3 km

📍 Chambon-sur-Lac



Nous vous accueillons au buron du col de la Croix-Morand, entièrement restauré, à 1401 mètres d'altitude. Découvrez notre auberge : restaurant, café, boissons, glaces...



Cinéma : Ciné-Besse

Place de l'Église

0.1 km

📍 Besse-et-Saint-Anastaise



CINE BESSE ! Le sot l'y laisse.



Médiathèque de Besse

☎ 04 73 78 50 83

13 rue Notre-Dame

🌐 <https://mediatheque-ccsancy.reseaub>

0.2 km

📍 Besse-et-Saint-Anastaise



Le Pôle Lecture Publique du Sancy est un service de la Communauté de Communes du Massif du Sancy mis en place pour favoriser l'accès à la lecture et à la culture pour tous.



Jeu-aventures Tibou

☎ 04 73 79 52 84

13 rue Notre Dame

🌐 <https://www.sancy.com/decouvrir/toute>

0.2 km

📍 Besse-et-Saint-Anastaise



Jeu-aventure Tibou, parcours ludique destiné aux familles

Mes recommandations (suite)

Découvrir le Massif du Sancy

Toutes les activités et Loisirs

OFFICE DE TOURISME DU MASSIF DU SANCY
WWW.SANCY.COM



Aire de jeux

☎ 04 73 79 52 84
Rue de la résistance

0.2 km
📍 Besse-et-Saint-Anastaise 🌿 4

Aire de jeux à proximité de la Couze Pavin



Pumptrack Domaine Pertuyzat-Pavin

☎ 04 73 79 60 03
Domaine Pertuyzat-Pavin
📄 <https://superbesse.com/domaine-pertuyzat-pavin>

2.1 km
📍 Super-Besse 🌿 5

Le pumptrack, parcours en boucle fermée, est constitué de plusieurs bosses consécutives et de virages relevés.



Pistes de raquettes - Secteur Besse - Pertuyzat

☎ 04 73 79 52 84
Pertuyzat
📄 <https://www.sancy.com/pratique/enneigement>

2.4 km
📍 Besse-et-Saint-Anastaise 🌿 6

Le secteur Besse-Pertuyzat offre 4 itinéraires raquettes en boucle et 1 itinéraire de liaison vers le secteur de Super-Besse Madalet.



Ski de fond - Secteur Besse - Pertuyzat

☎ 04 73 79 55 21
Pertuyzat
📄 <https://www.sancy.com/pratique/enneigement>

2.4 km
📍 Besse-et-Saint-Anastaise 🌿 7

Le secteur de Besse - Pertuyzat se situe entre 1200 et 1300m d'altitude. Il offre 5 pistes et 1 itinéraire de liaison vers le secteur de Super-Besse - Madalet.



Ski de Fond - Secteur Super-Besse - Plaine des Moutons

☎ 04 73 79 62 06
Plaine des Moutons
📄 <https://www.sancy.com/pratique/enneigement>
5.3 km
📍 Super-Besse 🌿 8

La Plaine des Moutons est un secteur d'altitude, situé entre 1400 et 1600m d'altitude. Ce secteur offre 3 pistes de ski de fond.

Mes recommandations (suite)

Découvrir le Massif du Sancy

Toutes les activités et Loisirs

OFFICE DE TOURISME DU MASSIF DU SANCY
WWW.SANCY.COM



Base aqualudique Les Hermines

☎ 04 73 79 60 72

Lac des Hermines

🌐 <https://superbesse.com/base-aquatique>

6.0 km

📍 Super-Besse



Des structures gonflables, plage aménagée et surveillée et des activités nautiques vous sont proposées.



Centre ludo-sportif Les Hermines : Espace aquatique

☎ 04 73 79 60 03

Ronde de Vassivière


🌐 <https://superbesse.com/activites/en-famille>

6.0 km

📍 Super-Besse



Cet espace aquatique alliant bassin détente, bassin sportif, espace ludique et bien-être vous permettra de passer d'agréables moments en famille ou entre amis !



Centre ludo-sportif Les Hermines : Parc Aventure

☎ 04 73 79 60 03

Ronde de Vassivière

🌐 <https://superbesse.com/activites/en-famille>

6.1 km

📍 Super-Besse



Un parc de jeux intérieur multi-activités 100% dédié aux enfants !



Centre ludo-sportif Les Hermines : Le Bowling

Ronde de Vassivière

🌐 <https://superbesse.com/activites/en-famille>

6.1 km

📍 Super-Besse



Le bowling est situé dans l'enceinte du Centre ludo-sportif les Hermines.



Jeu-aventures Tibou

☎ 04 73 79 60 29

Maison du Tourisme

6.1 km

📍 Super-Besse



Jeu-aventure Tibou, parcours ludique destiné aux familles



Station de ski de Super-Besse

☎ 04 73 79 60 03

Rond-point des Pistes

🌐 <https://www.sancy.com/decouvrir/toute>

6.2 km

📍 Super-Besse



La station familiale de ski de Super-Besse, située entre 1350 et 1850 m d'altitude est idéale pour apprendre à skier et profiter de la montagne l'hiver.



Téléphérique de la Perdrix

☎ 04 73 79 60 03

Rond-point des Pistes

🌐 <https://superbesse.com/activites/outdoor>

6.2 km

📍 Super-Besse



Le téléphérique de la Perdrix vous monte à 1800 m d'altitude, il vous permet l'accès à l'ensemble du domaine skiable et un panorama à 360° !



Ski de fond - Secteur Super-Besse - Madalet

☎ 04 73 79 62 06

Chalet du Madalet

🌐 <https://www.sancy.com/pratique/enne>

6.2 km

📍 Super-Besse



Le secteur de Super-Besse - Madalet est situé entre 1300 et 1450 m d'altitude, en plein cœur de la station de ski de Super-Besse, face au lac des Hermines. Il offre 6 pistes, 1 itinéraire nordique et 1 itinéraire de liaison vers Besse - Pertuyzat.



Super VTT

☎ 04 73 79 60 03

Rond-point des Pistes

🌐 <https://superbesse.com/domaine-vtt/>

6.2 km

📍 Super-Besse



9 pistes de descente, dénivelé de 500 m, 1 espace ludique, 1 bike park, 1 zone de maniabilité.



Glisse sur Herbe Deval'Kart

☎ 06 86 74 61 05

Ronde de Vassivière Téléski La Bleue

🌐 <http://www.sport-loisir-evasion.com/>

6.3 km

📍 Super-Besse



Activité glisse sur herbe, engins tout terrain sans moteur sur pistes balisées et adaptées.

Mes recommandations (suite)



Xtrem aventure de la Biche

Rond-point des Pistes Télésiège de la Falaise

<https://superbesse.com/activites/a-offr>

Tyrolienne Fantasticable

☎ 04 73 79 60 03

Rond-point des Pistes Télésiège de la Falaise

<https://superbesse.com/activites/a-offr>

Parcours draisiennes

☎ 04 73 79 60 03

Ronde de Vassivière Le Madalet

<https://superbesse.com/activites/en-fai>

Piste de tubing de Super-Besse

☎ 04 73 79 60 03

Ronde de Vassivière Le Madalet

<https://superbesse.com/activites/en-fai>

6.3 km
📍 Super-Besse



Une activité unique et originale à 1500m dans le cirque de la Biche, en plein cœur du massif du Sancy !

6.3 km
📍 Super-Besse



Faites le plein de sensations et venez vivre une expérience unique avec la Tyrolienne Fantasticable.

6.3 km
📍 Super-Besse



Un parcours aménagé pour les petits avec des virages relevés !

6.4 km
📍 Super-Besse



Le tubing c'est quoi? Une bouée géante avec un max de sensations et un minimum d'effort!



Mes recommandations (suite)

Découvrir le Massif du Sancy

Toutes les activités et Loisirs

OFFICE DE TOURISME DU MASSIF DU SANCY

WWW.SANCY.COM

MASSIF DU SANCY



Auvergne France



Luge d'été de Super-Besse

☎ 04 73 79 60 03

Rond-point des Pistes

🌐 <https://superbesse.com/activites/outdoor>

6.4 km

📍 Super-Besse



La luge d'été vous permettra de retrouver les sensations de glisse de vos dernières vacances aux sports d'hiver à Super Besse !



Lac Chambon - Baignade Muroi

☎ 04 73 88 62 62

6.5 km

📍 Muroi



C'est un lac de barrage aménagé pour la baignade et les sports nautiques. Le lac Chambon est labellisé Pavillon Bleu.



Activités du Bureau Montagne Auvergne Sancy Volcans

☎ 06 41 66 90 80
BP 11

🌐 <http://www.bureaumontagne.com/>

6.6 km

📍 Muroi



Accompagnement : randonnée, raquettes à neige, VTT et trottinette électriques, bivouac, itinérance, tir à l'arc, astronomie, orientation, VTT de descente, escalade, marche nordique, trail.



Jeu-aventures Tibou

☎ 04 73 88 62 62

Rue de Jassaguet

🌐 <https://www.sancy.com/decouvrir/toutes-les-activites>

6.7 km

📍 Muroi



Jeu-aventure Tibou, parcours ludique destiné aux familles



Auvergne Montgolfière : vol en montgolfière

☎ 04 73 88 40 00

Lac Chambon - Plage Chambon 45 route de Chambon

🌐 <http://www.auvergne-montgolfiere.com>

6.9 km

📍 Chambon-sur-Lac



Une aventure unique entre ciel et terre, portée par les vents. Deux sites de décollage : Massif du Sancy et Chaîne des Puys.

Mes recommandations (suite)

Découvrir le Massif du Sancy

Toutes les activités et Loisirs

OFFICE DE TOURISME DU MASSIF DU SANCY
WWW.SANCY.COM



Besse et Saint-Anastaise, cité médiévale et Renaissance - Petite Cité de Caractère ®

☎ 04 73 79 52 84

0.2 km

📍 Besse-et-Saint-Anastaise



1

Cité médiévale et renaissance, visites libres toute l'année et guidées en saison.



La Couze Pavin

☎ 04 73 79 52 84

0.3 km

📍 Besse-et-Saint-Anastaise



2

La Couze Pavin est une rivière qui prend sa source au cœur du massif du Sancy (près de Notre-Dame de Vassivière) et se jette dans l'Allier au niveau de la commune d'Issoire.



Patrimoine rural de Besse

☎ 04 73 79 52 84

0.3 km

📍 Besse-et-Saint-Anastaise



3

Patrimoine rural à retrouver dans le village et les hameaux alentours.



Fontaine Goyon

☎ 04 73 79 52 84


1.3 km

📍 Besse-et-Saint-Anastaise



4

La fontaine Goyon est une source ferrugineuse qui jaillit à une température de 8,5°C.



Cascades de Chiloza

☎ 04 73 79 52 84

1.8 km

📍 Besse-et-Saint-Anastaise



5

Les cascades de Chiloza se succèdent sur la couze Pavin, torrent venant du lac Pavin. Les "oules" ou "marmites de géants" creusées dans la lave, jalonnent le lit de la rivière.

Mes recommandations (suite)

Découvrir le Massif du Sancy

Toutes les activités et Loisirs

OFFICE DE TOURISME DU MASSIF DU SANCY

WWW.SANCY.COM

MASSIF DU
SANCY



Auvergne France



Lac Pavin

☎ 04 73 79 52 84

🌐 <https://www.sancy.com/decouvrir/inco>

3.9 km

📍 Besse-et-Saint-Anastaise



À mi-chemin entre Besse et Super Besse, un lac d'origine volcanique !



Cratère du puy de Montchal

☎ 04 73 79 52 84

4.7 km

📍 Besse-et-Saint-Anastaise



Le puy de Montchal à 1407 m d'altitude est un des volcans les plus jeunes de France métropolitaine : à peine 7000 ans !



Lac de Bourdouze

☎ 04 73 79 52 84

4.8 km

📍 Besse-et-Saint-Anastaise



Le lac de Bourdouze est un lac d'origine glaciaire formé il y a 12 000 ans, dont une partie est aujourd'hui recouverte par une tourbière. Situé à 1 150 m d'altitude, il s'étend sur une superficie de 25 ha et atteint 4 m de profondeur maximale.



Site du Pic Saint-Pierre

☎ 04 73 79 52 84

5.0 km

📍 Saint-Pierre-Colamine



On découvre une chapelle restaurée construite au IX/Xe siècle et les vestiges consolidés de l'église (dont une partie destinée à l'habitat des moines), un cimetière avec ses pierres tombales.



Site Troglodyte de Jonas

☎ 04 73 56 16 42

Jonas

🌐 <http://www.jonastroglo.fr>

5.5 km

📍 Saint-Pierre-Colamine



Venez découvrir la forteresse de Jonas creusée par les hommes dans une coulée de lave. Vous allez découvrir la chapelle et ses fresques du XIème siècle, la boulangerie avec son four à pain et bien sûr le château creusé dans la falaise.

Mes recommandations (suite)

Découvrir le Massif du Sancy

Toutes les activités et Loisirs

OFFICE DE TOURISME DU MASSIF DU SANCY

WWW.SANCY.COM

MASSIF DU
SANCY



Auvergne France



La Cheminée des Fées

☎ 04 73 88 50 86

Cotteuge

6.2 km

📍 Saint-Diéry



Seule dans la forêt, la Cheminée des Fées, également appelée 'Demoiselle coiffée', est imposante. Elle est entourée par une forêt de hêtres, elle n'est alors pas visible de loin. Le soleil perce à travers la forêt en milieu de journée.



La Roche Romaine


☎ 04 73 88 62 62

6.2 km

📍 Saint-Victor-la-Rivière



La Roche Romaine est un rocher basaltique situé sur le flanc sud-est du Puy de Bessolles, près du lieu dit 'la roche romaine' sur la commune de Saint-Victor-La-Rivière.



Lac et Puy de Montcineyre

☎ 04 73 79 52 84

6.3 km

📍 Compains



Lac de cratère ou lac de barrage : l'énigme du Montcineyre!



Lac Chambon - Site Naturel

☎ 04 73 88 62 62

6.5 km

📍 Chambon-sur-Lac



C'est un lac de barrage d'origine volcanique formé à la suite de l'éruption du volcan du Tartaret, situé sur la commune voisine de Murol.



Cascade de Pérouse

☎ 04 73 88 62 62

Vallée de Chaudefour

6.7 km

📍 Chambon-sur-Lac



Cascade de petite taille de la Vallée de Chaudefour, mais assez remarquable l'hiver lorsqu'elle gèle.

Mes recommandations (suite)

Découvrir le Massif du Sancy

Toutes les activités et Loisirs

OFFICE DE TOURISME DU MASSIF DU SANCY

WWW.SANCY.COM

MASSIF DU
SANCY



Auvergne France



Chapelle de Vassivière

☎ 07 83 26 34 25

Vassivière

🌐 <https://www.sancy.com/patrimoine-cult>

6.8 km

📍 Besse-et-Saint-Anastaise



La Chapelle de Vassivière est un haut lieu de pèlerinage et de prières en Auvergne. Reculée dans la montagne, elle est née de la volonté de Catherine de Médicis et abrite en été la Vierge Noire de Vassivière.



Source Sainte-Anne

☎ 04 73 88 62 62


Vallée de Chaudefour

7.2 km

📍 Chambon-sur-Lac



Source naturellement gazeuse...



Découverte du Château de Murol

☎ 04 73 88 82 50

Route du Château

🌐 <http://www.murolchateau.com>

7.2 km

📍 Murol



Forteresse juchée sur son promontoire basaltique. Venez y découvrir la cour de Guillaume en 1426. La visite du château est à la fois ludique et historique, c'est une promesse de voyage dans le temps pour petits et grands !



Dent du Marais

☎ 04 73 88 62 62

7.3 km

📍 Chambon-sur-Lac



La Dent du Marais, aussi appelée 'Saut de la Pucelle' offre un point de vue imprenable à 943 m. d'altitude, sur la vallée de la couze Chambon, le lac Chambon, et le château de Murol.



Réserve Naturelle de la Vallée de Chaudefour

☎ 04 73 88 68 80

🌐 <https://www.decouvrir.parcdesvolcans>

7.3 km

📍 Chambon-sur-Lac



La Réserve Naturelle de Chaudefour est une des 3 vallées glaciaires du Massif du Sancy. Elle est réputée pour sa flore alpine et pour ses 2 dykes acérés (Dent de la Rancune et Crête du Coq). Elle constitue une des plus belles vallées en auge d'Auvergne.

Mes recommandations (suite)

Découvrir le Massif du Sancy

Toutes les activités et Loisirs

OFFICE DE TOURISME DU MASSIF DU SANCY

WWW.SANCY.COM

MASSIF DU
SANCY



Auvergne France



Cascade de la Biche

☎ 04 73 88 62 62

Vallée de Chaudefour

7.4 km

📍 Chambon-sur-Lac



La cascade de la Biche se situe en plein coeur de la Réserve, dans le fond de la vallée.



Puy de la Perdrix

☎ 04 73 79 60 29

8.0 km

📍 Super-Besse



Sommet de la station de Super Besse.



Cascade de la Barthe

☎ 04 73 22 30 83

La Barthe

9.4 km

📍 Picherande



La cascade de la Barthe, idéale pour se rafraîchir les sens, a trouvé son origine dans l'érosion de la coulée de lave; le ruisseau de Neufonds y bascule en cascade avant de s'enfoncer dans les bois.



Col de la Croix Saint-Robert

☎ 04 73 88 62 62

9.4 km

📍 Chambon-sur-Lac



C'est le col le plus haut du Massif du Sancy. Il permet de relier la Vallée de la Dordogne et du Mont-Dore au Lac Chambon.



Le Puy de Sancy

☎ 04 73 65 20 21

🌐 <https://www.sancy.com/decouvrir/inco>

9.4 km

📍 Mont-Dore



Du haut de ses 1885 m, le Puy de Sancy est le point culminant des monts Dore, situé en Auvergne, dans le département du Puy-de-Dôme.



Église de Saint-Nectaire - Notre-Dame du Mont Cornadore

☎ 04 73 88 50 86

Saint-Nectaire-le-Haut

<https://www.sancy.com/decouvrir/inco>
9.5 km

📍 Saint-Nectaire



L'église de Saint-Nectaire couronne le mont Cornadore, elle est à juste titre considérée comme l'une des plus belles églises romanes d'Auvergne.



Les Grottes de Châteauneuf

☎ 04 73 88 50 86

9.7 km

📍 Saint-Nectaire



Il s'agit d'anciennes habitations troglodytiques, et de l'emplacement d'un ancien château fort, qui couronnent le Puy de Châteauneuf.



Lac Chauvet

☎ 04 73 22 30 83

Route de Picherande

9.9 km

📍 Picherande



Le Lac Chauvet 'lieu chauve et déboisé' occupe un cratère de maar basaltique (-15000 ans). Il est en partie comblé par des moraines glaciaires. Il demeure une énigme pour le géologue car les produits d'explosion du cratère n'ont pas été retrouvés.



La Grande Cascade

☎ 04 73 65 20 21

<https://www.sancy.com/circuits/circuits>

10.6 km

📍 Mont-Dore



Découvrez la plus haute cascade d'Auvergne avec ses 32 m de chute, nichée dans une forêt luxuriante.



Col de la Croix Morand

☎ 04 73 88 62 62

11.3 km

📍 Chambon-sur-Lac



À une altitude de 1401 m, il offre au regard de magnifiques panoramas, et un départ de randonnées sur les crêtes alentours.

Mes recommandations (suite)

Découvrir le Massif du Sancy

Toutes les activités et Loisirs

OFFICE DE TOURISME DU MASSIF DU SANCY

WWW.SANCY.COM

MASSIF DU
SANCY



Auvergne France



Le Pic du Capucin

☎ 04 73 65 20 21

11.4 km
📍 Mont-Dore



Le Pic du Capucin, 1468m, curieux nom pour un volcan !



Etablissement thermal du Mont-Dore

☎ 04 73 65 36 33
1 place du Panthéon

11.6 km
📍 Mont-Dore



Découverte d'un bâtiment classé en partie monument historique. Édifié entre 1817 et 1823 sur l'emplacement même des thermes romains, l'architecture du bâtiment est de style néo-byzantin.



Cascade du Queureuilh

☎ 04 73 65 20 21

12.4 km
📍 Mont-Dore



La cascade du Queureuilh est une cascade incontournable, symbole de fraîcheur, ce site naturel est accessible à toute la famille.



Cascade du Rossignolet


☎ 04 73 65 20 21

🌐 <https://www.sancy.com/circuits/balade>

12.6 km
📍 Mont-Dore



La cascade du Rossignolet est une cascade incontournable, symbole de fraîcheur, ce site naturel est accessible à toute la famille.



Lac d'En Haut

☎ 04 73 79 60 29
Le Bourg

14.1 km
📍 La Godivelle



Le lac d'En Haut est un lac de cratère d'origine volcanique, plongeant jusqu'à 44 mètres de profondeur et perché à 1 239 mètres d'altitude.

Mes recommandations (suite)

Découvrir le Massif du Sancy

Toutes les activités et Loisirs

OFFICE DE TOURISME DU MASSIF DU SANCY

WWW.SANCY.COM

MASSIF DU SANCY



Auvergne France



Lac de Guéry

☎ 04 73 65 20 21

14.1 km
📍 Mont-Dore



Lac de barrage volcanique créé par une coulée de lave basaltique. C'est un endroit idéal pour une randonnée en montagne sans difficulté. Cette immense zone d'estive offre un superbe panorama sur le Massif du Sancy et la Chaîne des Puys.



Lac d'En Bas

☎ 04 73 79 60 29

Le Bourg

🌐 <https://www.decouvrir.parcdesvolcans>

14.3 km
📍 La Godivelle



Lac de tourbière, classé en Réserve naturelle, est situé sur le plateau du Cézallier, à proximité du village de La Godivelle.




La Banne d'Ordanche

☎ 04 73 65 53 13

16.6 km
📍 Murat-le-Quaire



La Banne d'Ordanche est un sommet volcanique culminant à 1 515 m d'altitude qui s'est figé il y a quelques 2 millions d'années, avant d'être raboté par les glaciers.



Volca'Besse

☎ 04 73 79 57 27

5 place de l'Église

0.2 km
📍 Besse-et-Saint-Anastaise



Bière du Sancy brassée au cœur de la Cité Médiévale de Besse par un gars du pays, en vente dans notre cave à vins Volcave place de l'Église et cave BFH place Alfred Pipet. Service sur notre terrasse : bar à vins, bières et cocktails



Brasserie du Sancy

☎ 06 95 52 43 03

Rue de La Tour-d'Auvergne

🌐 <https://brasserie-sancy.fr/>

0.3 km
📍 Besse-et-Saint-Anastaise



Brasserie du Sancy à Besse. Bières Bio 2 marques : Brasserie du Sancy et Loup Besse

Mes recommandations (suite)

Découvrir le Massif du Sancy

Toutes les activités et Loisirs

OFFICE DE TOURISME DU MASSIF DU SANCY

WWW.SANCY.COM



Ferme GAEC de l'Oiseau

☎ 06 60 05 82 96

2 impasse de l'Oiseau Montaleix

🌐 <http://www.saintnectaire-ferme-oiseau.com>

5.3 km

📍 Chambon-sur-Lac



3

Producteur affineur de Saint-Nectaire et Cantal fermiers. Découvrez tous les secrets de la ferme, de la fabrication du St-Nectaire et des caves d'affinage - visite gratuite.



Les Ruchers du Sancy

☎ 07 68 68 86 94

La Rivière

🌐 <http://www.ruchers-du-sancy.com>

7.4 km

📍 Murot



4

L'amour du miel ! Couple d'apiculteurs mariés avec les abeilles et le miel ! Dans le respect de mère nature et de nos abeilles, vous découvrirez notre passion ! Visites pédagogiques ou libres et gratuites !



La Ferme Bellonte

☎ 04 73 88 54 44

Farges

🌐 <https://www.lafermebellonte.fr/>

10.7 km

📍 Saint-Nectaire



5

La famille Bellonte fabrique et affine du Saint-Nectaire fermier au lait cru depuis 8 générations. 7j/7 vous pourrez assister à la traite des vaches, caresser les veaux, voir la fabrication du fromage, le goûter et l'acheter sur place.

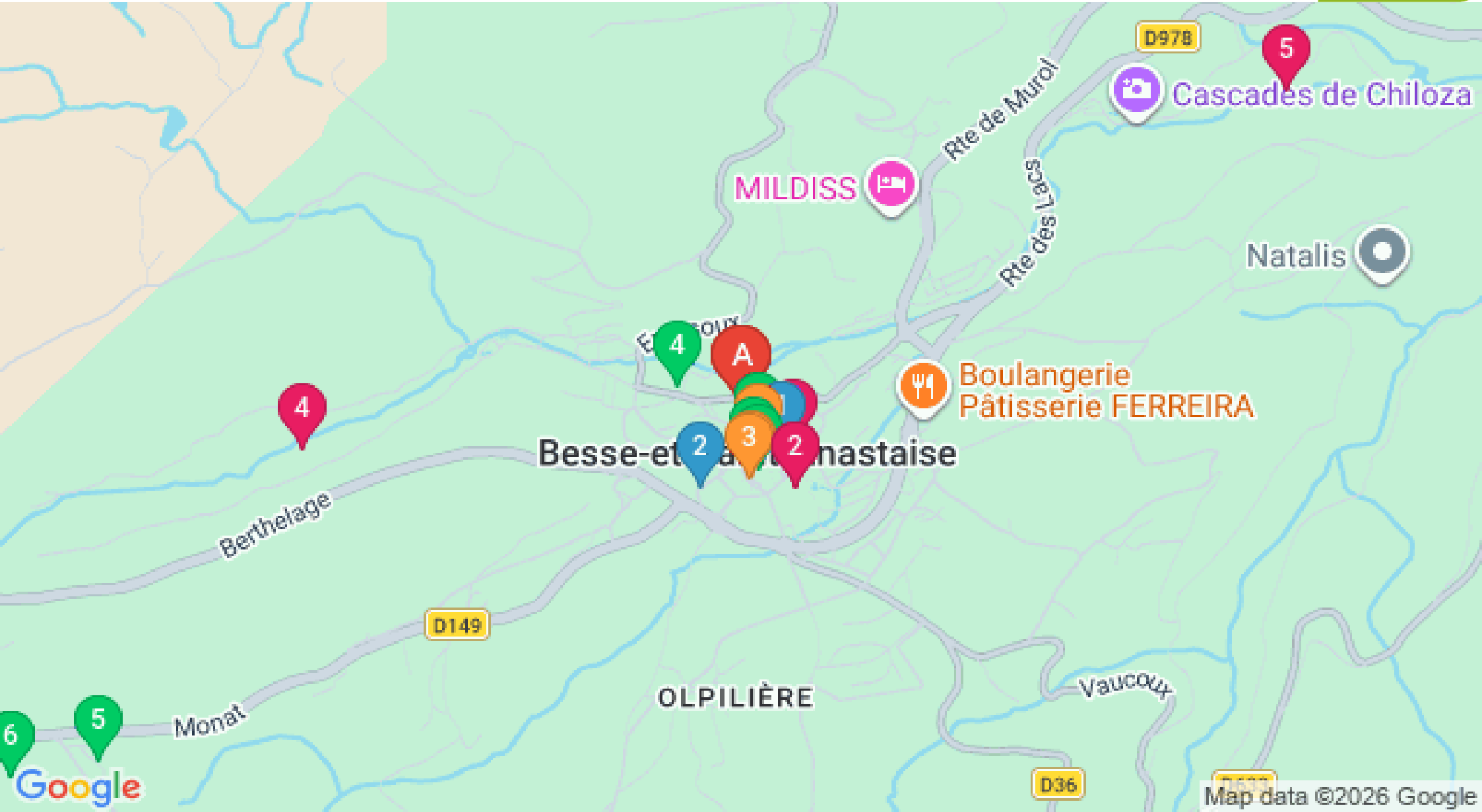
Mes recommandations (suite)

Découvrir le Massif du Sancy

Toutes les activités et Loisirs



OFFICE DE TOURISME DU MASSIF DU SANCY
WWW.SANCY.COM



: Restaurants : Activités et Loisirs : Nature : Culturel : Dégustations

Mes recommandations (suite)

Découvrir le Massif du Sancy

Toutes les activités et Loisirs

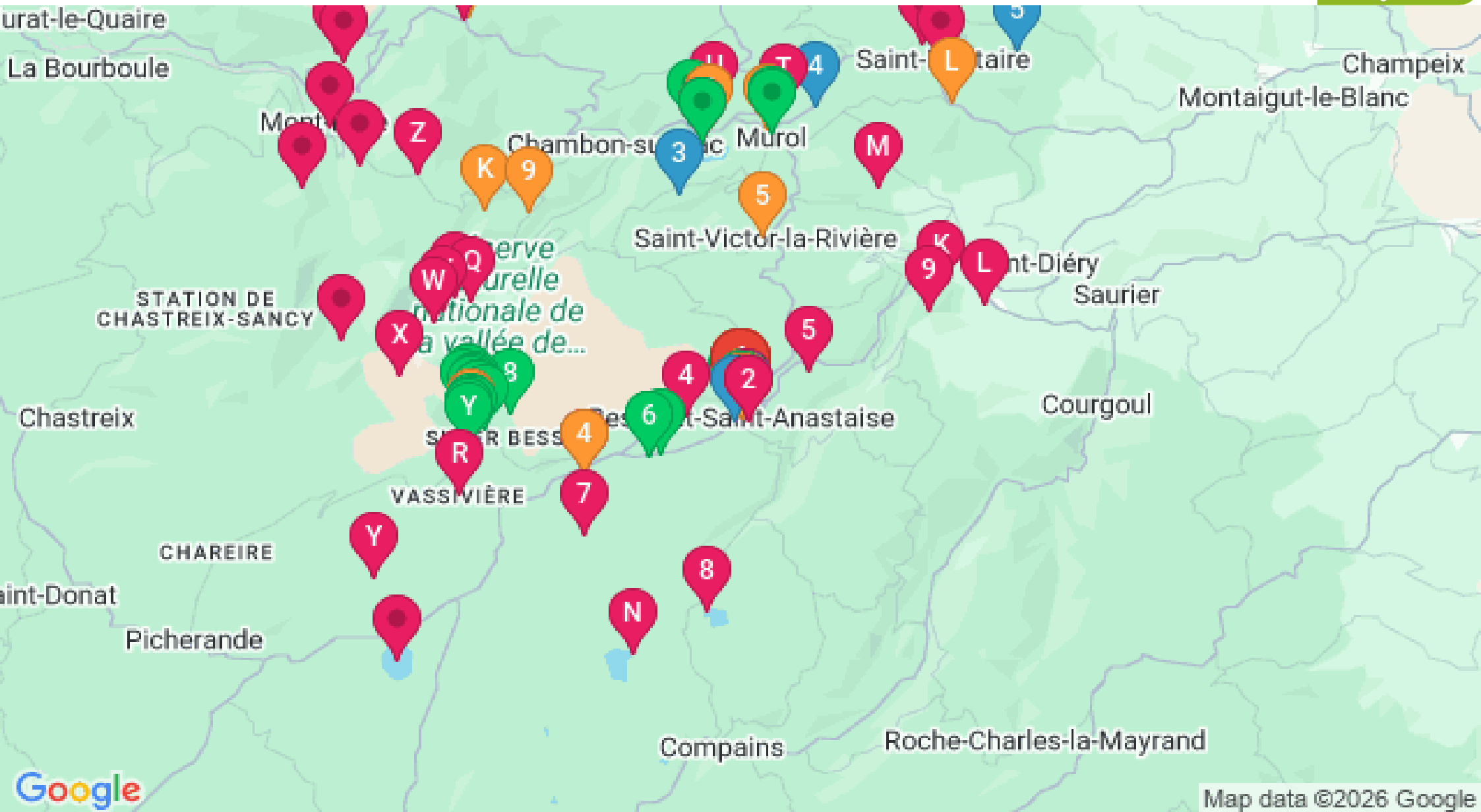
OFFICE DE TOURISME DU MASSIF DU SANCY

WWW.SANCY.COM

MASSIF DU
SANCY



Auvergne France



Map data ©2026 Google

: Restaurants : Activités et Loisirs : Nature : Culturel : Dégustations